



naše značka  
5002865707  
vyřizuje  
Olga Plecháčová  
datum  
18.08.2023

Radovan Zatloukal  
B. Němcové 889/4  
79401 Krnov

Věc:

**Zimní stadion Krnov - odpařovací kondenzátor, parc.č. 995/1, k.ú. Krnov - Horní Předměstí**

K.ú. - p.č.: Krnov-Horní Předměstí

Stavebník: Město Krnov, Hlavní náměstí 96/1, 79401 Krnov

Účel stanoviska: Povolení stavby - územní režim

GasNet, s.r.o., jako provozovatel distribuční soustavy (PDS) a technické infrastruktury, zastoupený GasNet Služby, s.r.o., vydává toto stanovisko:

V ZÁJMOVÉM ÚZEMÍ SE NACHÁZÍ TATO PLYNÁRENSKÁ ZAŘÍZENÍ A PLYNOVODNÍ PŘÍPOJKY (dále PZ):

- NTL plynovod OC 100 s přípojkou

Ochranné pásmo STL a NTL plynovodů a přípojek je v zastavěném území obce 1 m na obě strany od potrubí. Ochranné pásmo slouží k zajištění bezpečného a spolehlivého provozu plynárenského zařízení.

V ochranném pásmu plynovodů a přípojek budou veškeré práce prováděny výhradně ručním způsobem. Veškeré stavební práce musí být vykonávány tak, aby v žádném případě nenarušily bezpečný provoz uvedených plynárenských zařízení a plynovodních přípojek.

- Před zahájením stavby bude provedeno vytyčení PZ viz.odst.3 (<http://www.gasnet.cz/ds-online-vytyceni-pz>) - poskytnutý zakres je pouze ORIENTAČNÍ.

- Digitální data lze získat: <http://www.gasnet.cz/zadost-o-vektorova-data/>.

- Při realizaci stavby, souběhu a křížení IS požadujeme dodržet ČSN 73 6005, TPG 702 01, TPG 702 04, zákon č.458/2000 Sb., případně další předpisy a ČSN související s uvedenou stavbou.

- Pokud stavba vyvolá výškovou nebo směrovou úpravu trasy plynárenského zařízení, bude zpracována PD přeložek plynárenských zařízení. Info a následné stanovisko k přeložce: <http://www.gasnet.cz/ds-kontaktni-system/>.

- V ochranném pásmu plynovodů (1+1 m) budou práce prováděny výhradně ručním způsobem.

- Zřizování stavenišť, skladování materiálů, stavebních strojů apod. bude realizováno mimo ochranné pásmo plynárenského zařízení.

- Při realizaci stavby je nutno dodržovat veškerá pravidla stanovená pro práce v ochranném pásmu plynárenského zařízení, které činí 1 m na každou stranu měřeno kolmo od osy plynovodu. V tomto pásmu nesmí být umísťovány žádné nadzemní stavby, prováděna skládka materiálů a výšková úprava terénu. Případně dočasné zařízení staveniště (maringotky, mobilní buňky atd.) umístit min. 1 m od STL, NTL plynovodu a přípojeky.

- Při stavebních pracech nesmí dojít k poškození plynárenského zařízení. Způsob ochrany PZ navrhuje projektant stavby.

V rozsahu této stavby souhlasíme s povolením stavby dle zákona 183/2006 Sb. ve znění pozdějších předpisů. Tento souhlas platí jen pro územní řízení, řízení o územním souhlasu, veřejnoprávní smlouvy pro umístění stavby, zjednodušené územní

**GasNet Služby, s.r.o.**

Plynárenská 499/1 · Zábřovice · 602 00 Brno · T 555 90 10 10 · [www.gasnet.cz](http://www.gasnet.cz)

IČ: 27935311 · DIČ: CZ27935311

**Zápis do obchodního rejstříku:** Krajský soud v Brně, sp. zn. C 57165, dne 26. 7. 2007

**Certificate of incorporation:** Regional Court in Brno, ref. number C 57165, on 26th July 2007

Zákaznická linka GasNet 555 90 10 10, [info@gasnet.cz](mailto:info@gasnet.cz), [www.gasnet.cz](http://www.gasnet.cz)

řízení.

Pokud bude třeba pro provedení stavby ohlášení, stavební povolení, veřejnoprávní smlouva o provedení stavby nebo oznámení stavebního záměru s certifikátem autorizovaného inspektora, stavebník požádá GasNet, s.r.o. před jedním z výše uvedených povolovacích režimů o stanovisko k projektové dokumentaci, nebo k obdobné dokumentaci podle stavebního zákona.

---

Pokud se stane stanovisko v době své platnosti součástí rozhodnutí stavebního úřadu (bude citována naše značka stanoviska), prodlužuje se jeho platnost o dobu platnosti rozhodnutí stavebního úřadu.

---

V zájmovém území se mohou nacházet plynárenská zařízení jiných vlastníků či správců, případně i dlouhodobě nefunkční/neprovozovaná plynárenská zařízení bez dostupných informací o jejich poloze a vlastnictví.

Plynárenská zařízení a plynovodní přípojky (dále jen PZ) jsou dle ust. § 2925 zákona č. 89/2012 Sb., občanského zákoníku, provozovány jako zařízení zvlášť nebezpečná a z tohoto důvodu jsou chráněna ochranným pásmem dle zákona č. 458/2000 Sb. ve znění pozdějších předpisů.

Rozsah ochranného pásma je stanoven v zákoně 458/2000 Sb. ve znění pozdějších předpisů.

Stavební činnosti je možné realizovat pouze při dodržení podmínek stanovených v tomto stanovisku. Nebudou-li tyto podmínky dodrženy, budou stavební činnosti považovány dle § 68 zákona č. 458/2000 Sb. ve znění pozdějších předpisů za činnost bez našeho předchozího souhlasu. Při každé změně projektu nebo stavby (zejména trasy navrhovaných inženýrských sítí) je nutné požádat o nové stanovisko k této změně.

Nedodržení podmínek uvedených v tomto stanovisku zakládá odpovědnost stavebníka za vzniklé škody.

Za stavební činnosti se pro účely tohoto stanoviska považují všechny činnosti prováděné v ochranném pásmu PZ (tzn. bezvýkopové technologie a terénní úpravy) a činnosti mimo ochranné pásmo, pokud by takové činnosti mohly ohrozit bezpečnost a spolehlivost PZ (např. trhací práce, sesuvy půdy, vibrace, apod.).

Případné zřizování stavenišť, skladování materiálů, stavebních strojů apod. bude realizováno mimo ochranné pásmo PZ (není-li ve stanovisku uvedeno jinak).

Při použití nákladních vozidel, stavebních strojů a mechanismů požadujeme zabezpečit případný přejezd přes PZ uložením betonových panelů v místě přejezdu PZ.

#### **PŘI REALIZACI STAVBY BUDOU DODRŽENY TYTO PODMÍNKY PRO PROVÁDĚNÍ STAVEBNÍ ČINNOSTI:**

(1) Před zahájením stavební činnosti bude provedeno vytyčení trasy a přesné určení uložení PZ. Vytyčení trasy provede příslušná regionální oblast ZDARMA. Formulář a kontakt naleznete na <https://www.gasnet.cz/cs/ds-vytyceni-pz/>, lze využít QR kód, který je uveden v tomto stanovisku. Při podání žádosti uvede žadatel naši značku (číslo jednací) uvedenou v úvodu tohoto stanoviska a sdělí termín zahájení a ukončení stavby. O provedeném vytyčení trasy bude sepsán protokol. Přesné určení uložení PZ (sondou) je povinen provést stavebník na svůj náklad.

**BEZ VYTYČENÍ TRASY A PŘESNÉHO URČENÍ ULOŽENÍ PZ STAVEBNÍKEM NESMÍ BÝT VLASTNÍ STAVEBNÍ ČINNOST ZAHÁJENA. VYTYČENÍ POVAŽUJEME ZA ZAHÁJENÍ STAVEBNÍ ČINNOSTI V OCHRANNÉM A BEZPEČNOSTNÍM PÁSMU PZ. PROTOKOL O VYTYČENÍ MÁ PLATNOST 2 MĚSÍCE.**

(2) Stavebník je povinen stavebnímu podnikateli prokazatelně předat kopii tohoto stanoviska. Převzetí kopie stvrdí stavební podnikatel stavebníkovi svým podpisem a zápisem do stavebního deníku. Pracovníci provádějící stavební činnosti budou prokazatelně seznámeni s polohou PZ, rozsahem ochranného pásma a těmito podmínkami.

(3) Bude dodržena mj. ČSN 73 6005, TPG 702 01, TPG 702 04, TPG 700 03, zákon č. 458/2000 Sb. ve znění pozdějších předpisů, případně další předpisy související s uvedenou stavbou.

(4) Při provádění stavební činnosti v ochranném pásmu PZ vč. přesného určení uložení PZ je stavebník povinen učinit taková opatření, aby nedošlo k poškození PZ nebo ovlivnění jejich bezpečnosti a spolehlivosti provozu. Nebude použito nevhodného nářadí, zemina bude těžena pouze ručně bez použití pneumatických, elektrických, bateriových a motorových nářadí.

(5) V případě použití bezvýkopových technologií (např. protlaku) bude před zahájením stavební činnosti provedeno úplné obnažení PZ v místě křížení na náklady stavebníka. Technologie musí být navržena tak, aby v místě křížení nebo souběhu s PZ byl dostatečný stranový nebo výškový odstup od PZ, který zajistí nepoškození PZ během prací a to s ohledem na použitou bezvýkopovou technologii a všechny její účinky na okolní terén. V případě, že nemůže být tato podmínka dodržena, nesmí být použita bezvýkopová technologie.

(6) Odkrytá PZ budou v průběhu nebo při přerušení stavební činnosti řádně zabezpečena proti jejich poškození.

(7) Poklopy uzávěrů a ostatních armatur na PZ, vč. hlavních uzávěrů plynu (HUP) na odběrném plynovém zařízení udržovat stále přístupné a funkční po celou dobu trvání stavební činnosti.

(8) Bude zachována hloubka uložení PZ (není-li ve stanovisku uvedeno jinak).

(9) Stavebník je povinen neprodleně oznámit každé i sebemenší poškození PZ (vč. drobných vrypů do PE potrubí, poškození izolace, signalizačního vodiče, výstražné fólie, markeru atd.) na telefon 1239.

(10) Před provedením zásypu výkopu a v průběhu stavby bude provedena kontrola dodržení podmínek stanovených pro stavební činnosti v ochranném pásmu PZ. Povinnost kontroly se vztahuje i na PZ, která nebyla odhalena. Kontrolu provede příslušná regionální oblast (formulář a kontakt naleznete na <https://www.gasnet.cz/cs/ds-vytyceni-pz/>, lze využít QR kód, který je uveden v tomto stanovisku). Při žádosti uvede žadatel naši značku (číslo jednací) uvedenou v úvodu tohoto stanoviska. Kontrolu je třeba objednat min. 5 dnů předem.

Předmětem kontroly je také ověření dodržení stanovené odstupové vzdálenosti staveb, které byly povoleny v ochranném a bezpečnostním pásmu PZ.

(11) O provedené kontrole bude sepsán protokol. Bez provedené kontroly nesmí být PZ zasypána. Stavebník je povinen na základě výzvy provozovatele PZ, nebo jeho zástupce doložit průkaznou dokumentaci o nepoškození PZ během výstavby nebo provést na své náklady kontrolní sondy v místě styku stavby s PZ.

(12) Plynárenské zařízení a plynovodní přípojky budou před zásypem výkopu řádně podsypány a obsypány, bude provedeno zhutnění a bude osazena výstražná fólie žluté barvy, to vše v souladu s předpisem provozovatele distribuční soustavy „Zásady pro projektování, výstavbu, rekonstrukce a opravy“, který naleznete na <https://www.gasnet.cz/cs/technicke-dokumenty/> a v souladu s ČSN EN 12007-1-4, TPG 702 01, TPG 702 04.

(13) Neprodleně po skončení stavební činnosti budou řádně osazeny všechny poklopy a nadzemní prvky PZ.

(14) Pokud stavebník nedodrží podmínky stanovené tímto stanoviskem bude činnost stavebníka vyhodnocena provozovatelem PZ jako narušení ochranného nebo bezpečnostního pásma PZ a budou z toho vyvozeny příslušné důsledky.

Platí pouze pro území vyznačené v příloze tohoto stanoviska a to 24 měsíců ode dne jeho vydání.

V případě dotčení pozemku v majetku společnosti GasNet, s.r.o. je třeba dále projednat smluvní vztah k tomuto pozemku. Kontakt na projednání naleznete na adrese [www.gasnet.cz/cs/kontaktzni-system/](https://www.gasnet.cz/cs/kontaktzni-system/), činnost "Smluvní vztahy - pozemky a budovy plynárenských zařízení".

Za správnost a úplnost dokumentace předložené s žádostí včetně jejího souladu s platnými předpisy plně zodpovídá její zpracovatel. Stanovisko nenahrazuje případná další stanoviska k jiným částem stavby.

V případě další korespondence nebo jednání (např. změna stavby) uvádějte naši značku - 5002865707 a datum tohoto stanoviska. Kontakty jsou k dispozici na <https://www.gasnet.cz/cs/kontaktzni-system/>.



GasNet, s.r.o.  
zastoupená společností GasNet Služby, s.r.o., IČ 27935311  
Olga Plecháčová  
Technik externích požadavků-Morava  
Oddělení zpracování ext.požadavků-Morava  
OLGA.PLECHACOVA@GASNET.CZ

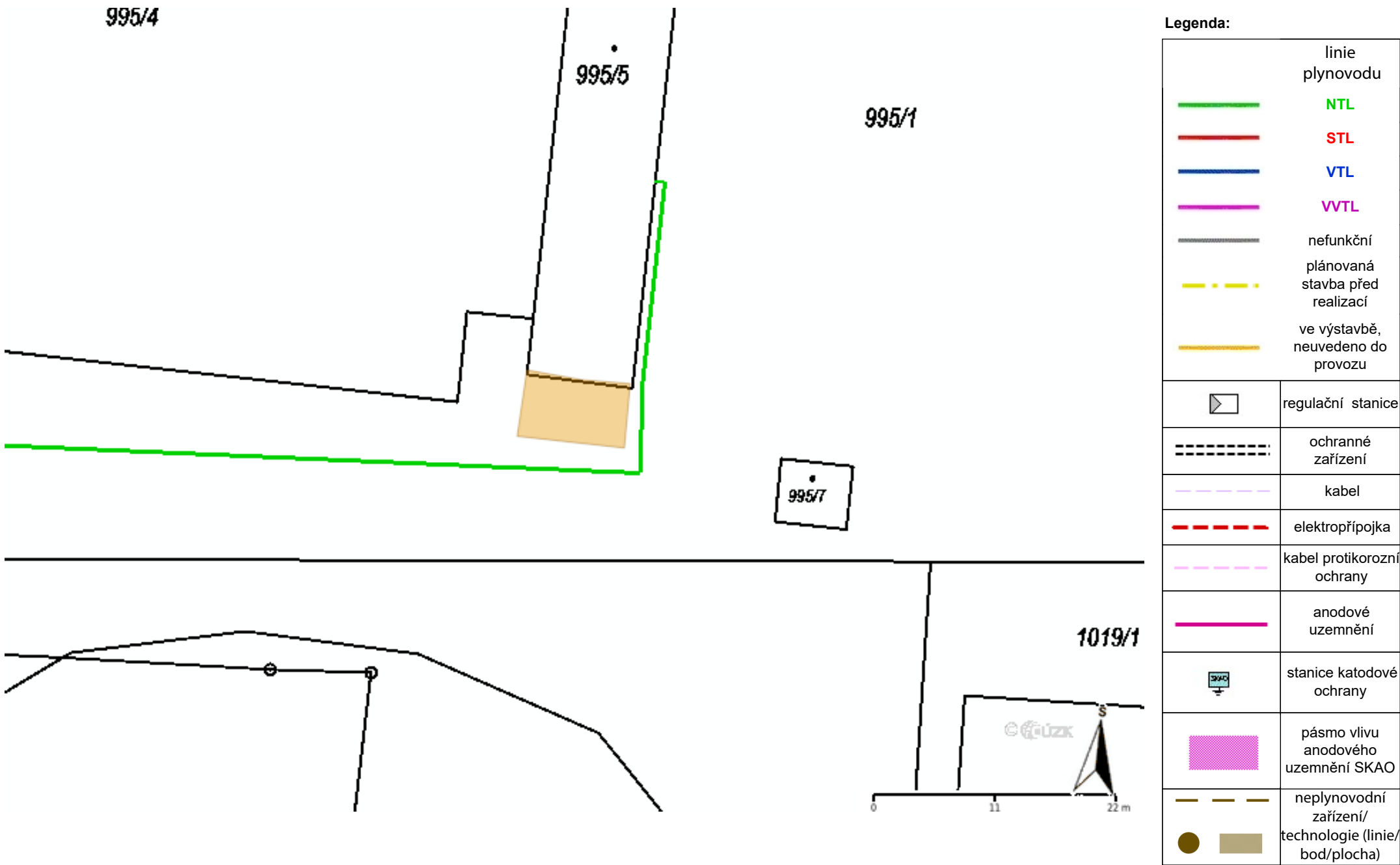


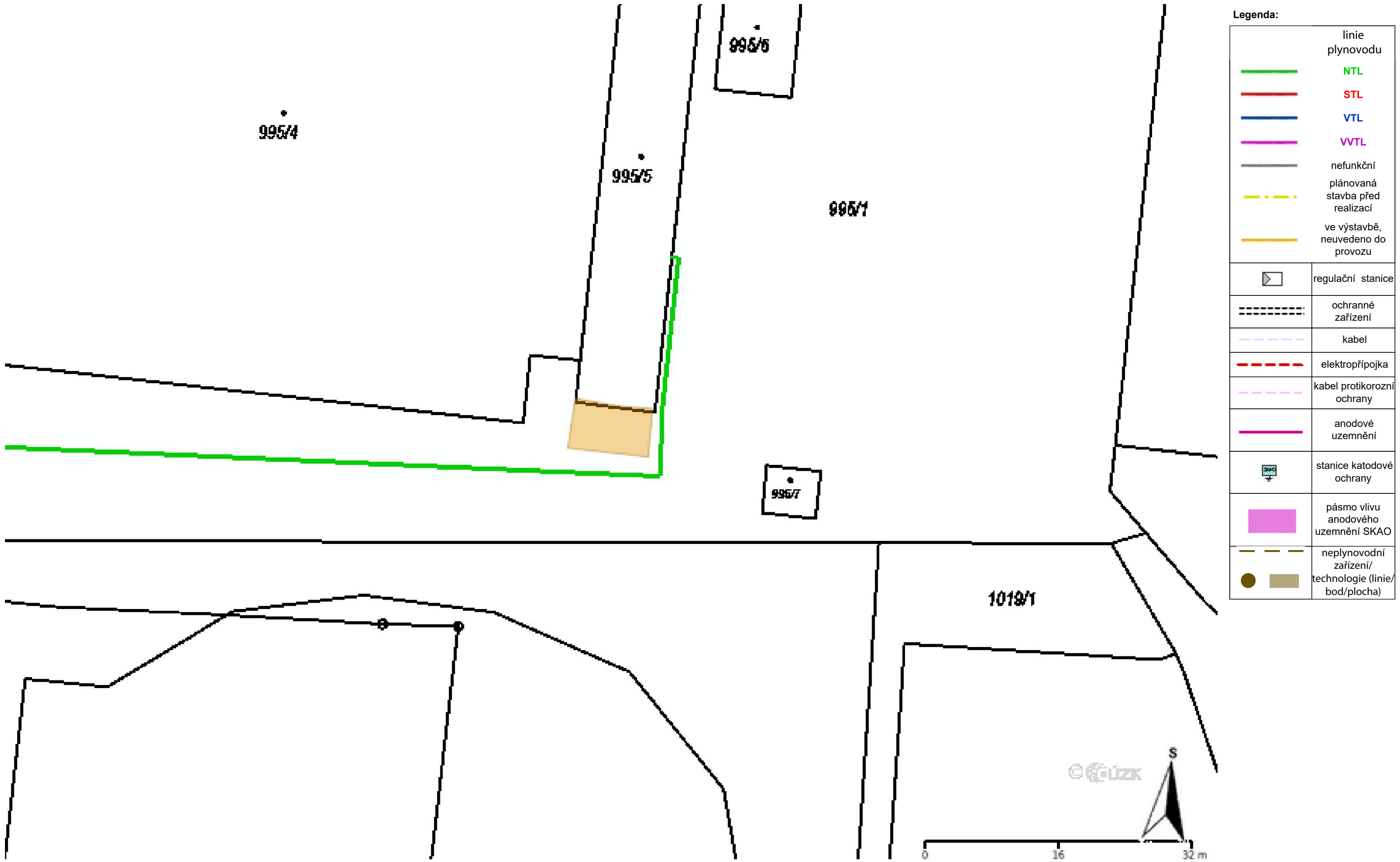
Zažádejte o vytyčení

Přílohy: Orientační zakres plynárenského zařízení, Detailní zakres plynárenského zařízení, Ověřená příloha žadatele

**Příloha: Orientační zakres plynárenského zařízení. Tato příloha je nedílnou součástí stanoviska č. 5002865707 ze dne 18.08.2023.**

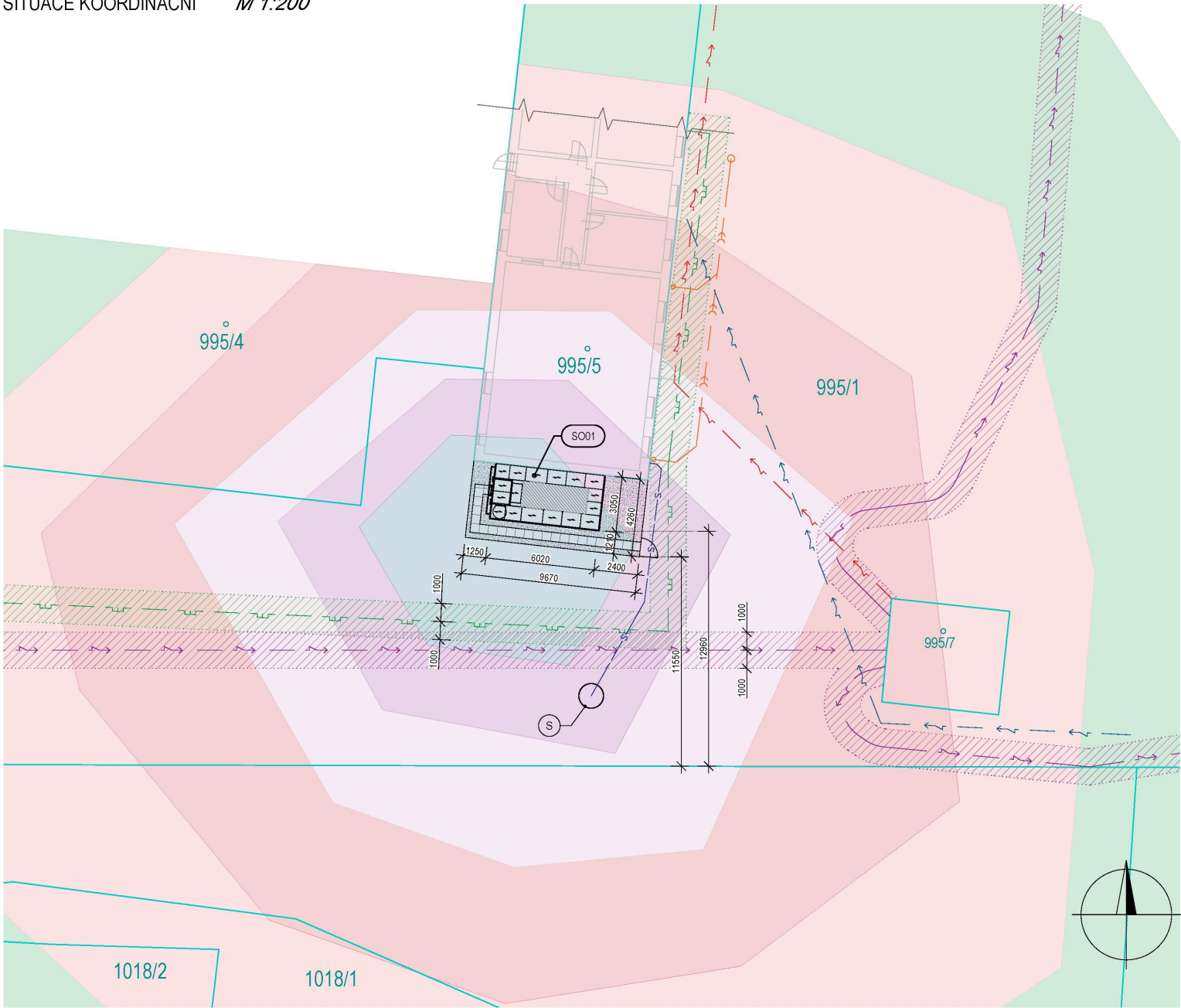
Provozovatel DS: GasNet, s.r.o.; Stavebník: Město Krnov , Hlavní náměstí 96/1 , 79401 Krnov. K.ú.: Krnov-Horní Předměstí.







SITUACE KOORDINAČNÍ *M 1:200*



LEGENDA SÍTÍ

OZNAČENÍ	POPIS
	PODZEMNÍ VEDENÍ VN DO 35 kV
	HDPE CHRÁNIČKA OPTICKÝCH KABELŮ TKCsystem
	NESPECIFIKOVANÉ VEDENÍ DLE SITUACE KVAK
	PODZEMNÍ VEDENÍ PLYNOVODU NTL
	PODZEMNÍ VEDENÍ DEŠŤOVÉ KANALIZACE

HLADINY HLUKU DLE HLUKOVÉ STUDIE (viz samostatná část PD)

- PROVOZ 35% OTÁČEK, 6m NAD TERÉNEM

	> 60 dB		40-45 dB
	55-60 dB		35-40 dB
	50-55 dB		<= 35 dB
	45-50 dB		

LEGENDA OBJEKTŮ A ZNAČEK

	NAVRHOVANÉ ŘEŠENÍ - NOVÝ UPRAVENÝ TERÉN - 33m <sup>2</sup> - hutěný štěrk 0/16
	NAVRHOVANÉ ŘEŠENÍ - NOVÝ UPRAVENÝ TERÉN - 6m <sup>2</sup> - betonová dlažba
	OCHRANNÉ PÁSMO NTL PLYNOVODU (1m NA OBĚ STRANY OD POTRUBÍ)
	OCHRANNÉ PÁSMO PODZEMNÍHO VEDENÍ VN DO 35 kV (1m NA OBĚ STRANY)
	NAVRHOVANÉ ŘEŠENÍ - NOVÝ PLETIVOVÝ PLOT
	HRANICE POZEMKŮ NA PODKLADU KATASTRÁLNÍ MAPY

(S)

STÁVAJÍCÍ STUDNA NA POZEMKU PARC.Č. 995/1

(SO01)

STAVEBNÍ ÚPRAVY - ODPAŘOVACÍ KONDENZÁTOR

HLUKOVÁ MAPA - PROVOZ 35% OTÁČEK, HLADINY VE VÝŠCE 6m NAD TERÉNEM



VÝPOČTOVÉ BODY HLUKOVÉ STUDIE

- ..... KONTROLNÍ BOD VE VZDÁLENOSTI 15m OD OBRYSU ZAŘÍZENÍ
- ..... CHRÁNĚNÝ OBJEKT - RD NA ULICI PETROVICKÁ 358/45; VÝPOČTOVÝ BOD 2m PŘED FASÁDOU
- ..... CHRÁNĚNÝ OBJEKT - BD NA ULICI PETROVICKÁ 2030/27; VÝPOČTOVÝ BOD 2m PŘED FASÁDOU
- ..... CHRÁNĚNÝ OBJEKT - BD NA ULICI ROOSEVELTOVA 2040/54; VÝPOČTOVÝ BOD 2m PŘED FASÁDOU

TABULKA BODŮ VÝPOČTU						
Č.	Výška (m) Nad terén	Popis	L <sub>Aeq</sub> (dB)		Limit Den/noc	Hodnocení
			průmysl	celkem		
1-	3.0	Kontrolní bod v 15 m	54.9	54.9	-	Není CHVeP
2-	3.0	RD Petrovická 358/45	39.8	39.8	50/40	Dodržen
2-	6.0		39.8	39.8		Dodržen
3-	3.0	BD Petrovická 2030/27	37.2	37.2		Dodržen
3-	6.0		37.2	37.2		Dodržen
3-	9.0		37.2	37.2		Dodržen
4-	3.0	BD Rooseveltova 2040/54	37.2	37.2		Dodržen
4-	6.0		37.2	37.2		Dodržen
4-	9.0		37.2	37.2		Dodržen

ZIMNÍ STADION KRNOV - ODPAŘOVACÍ KONDENZÁTOR  
parc. č. 995/1, k.ú. Krnov-Horní Předměstí (674630)

INVESTOR: MĚSTO KRNOV, Hlavní náměstí 96/1, 794 01 Krnov

AUTORIZOVAL

TECH. KONTROLA  
R. ZATLOUKAL

VYPRACOVAL  
ING. J. UHEREK

PARÉ ČÍSLO

KOORDINAČNÍ SITUAČNÍ VÝKRES  
NAVRHOVANÉ ŘEŠENÍ

C. SITUAČNÍ VÝKRESY

RZ 153-2023/03  
ÚNOR 2023  
Územní souhlas  
měřítko 1:200  
ozn.výkr. C.3